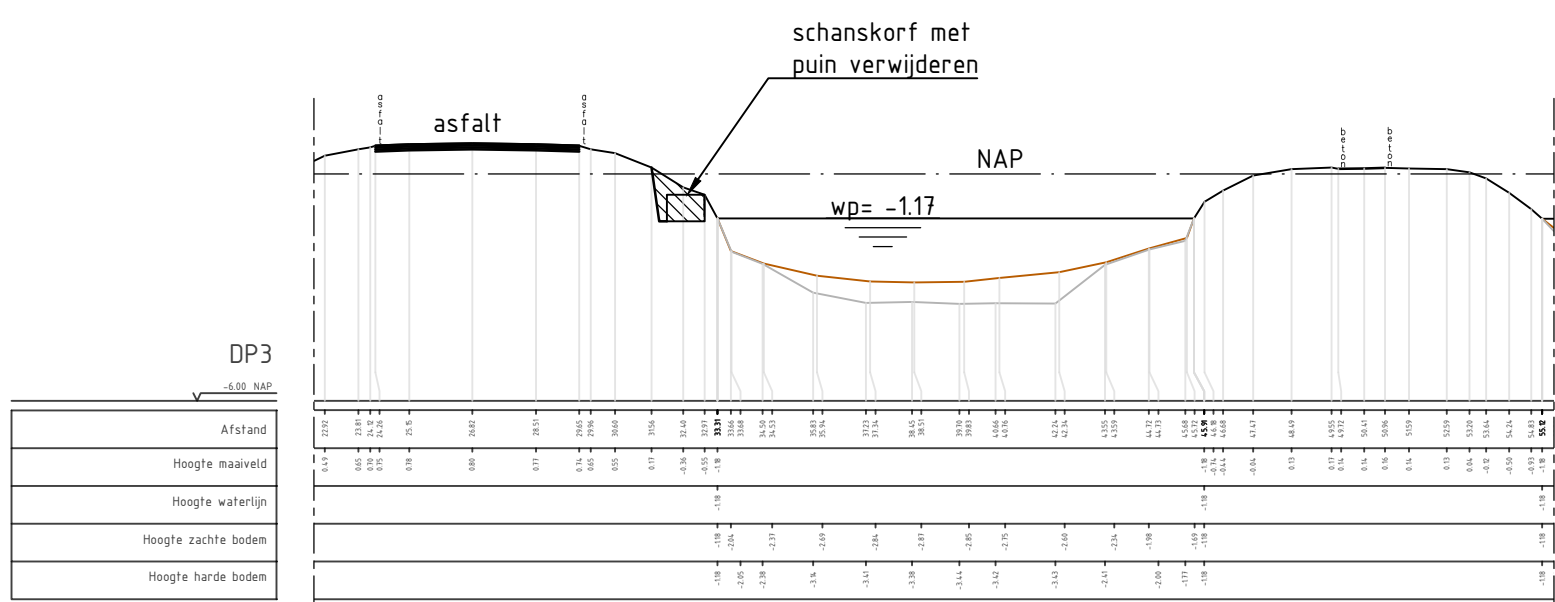
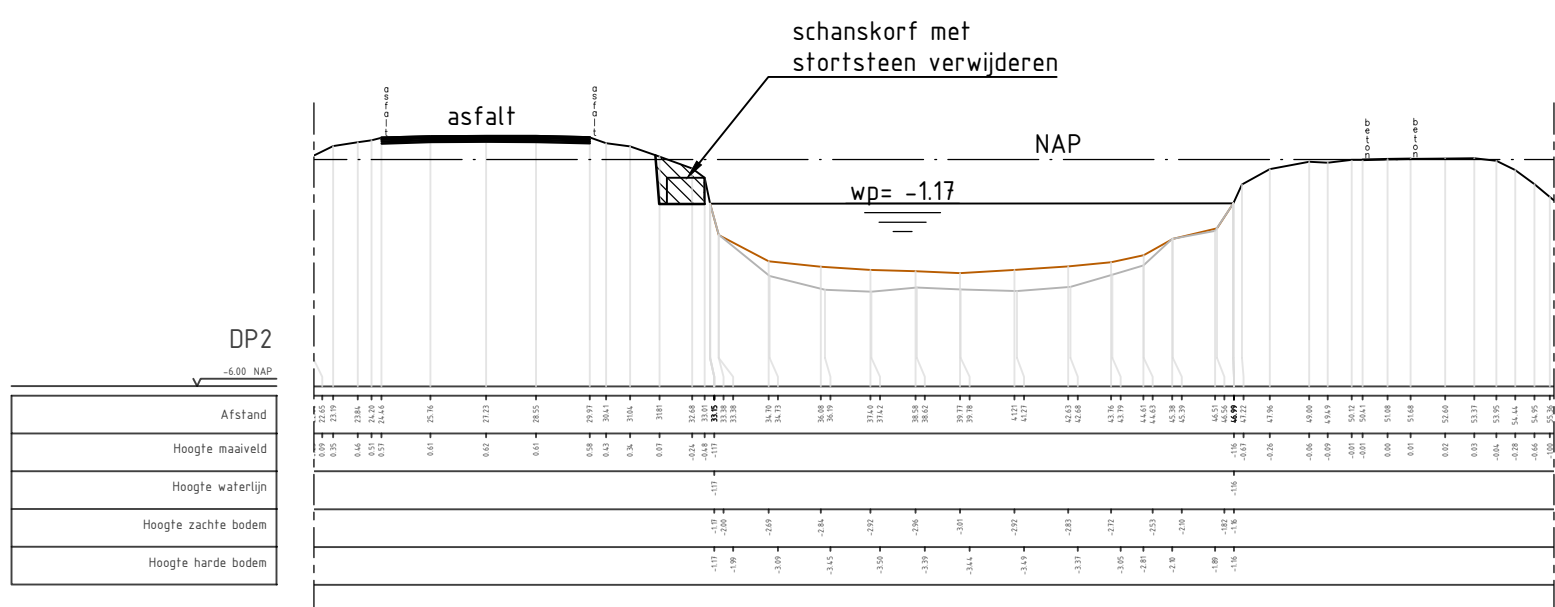
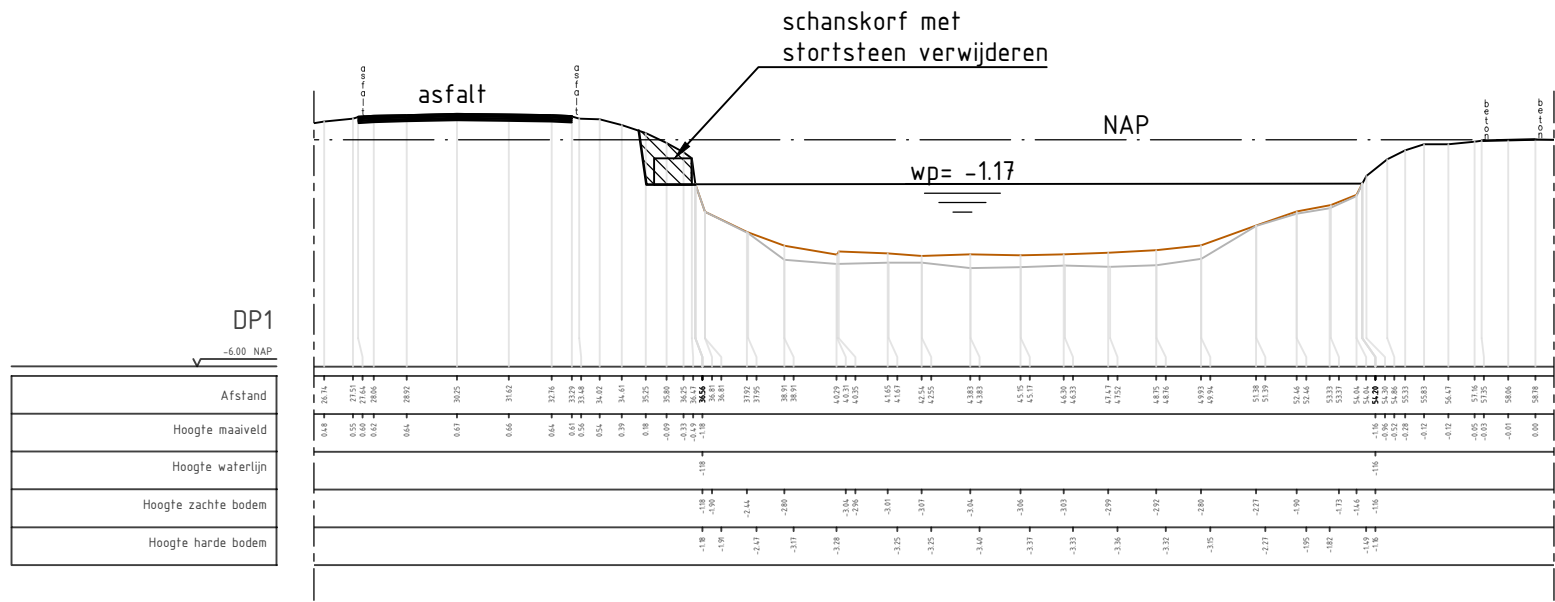


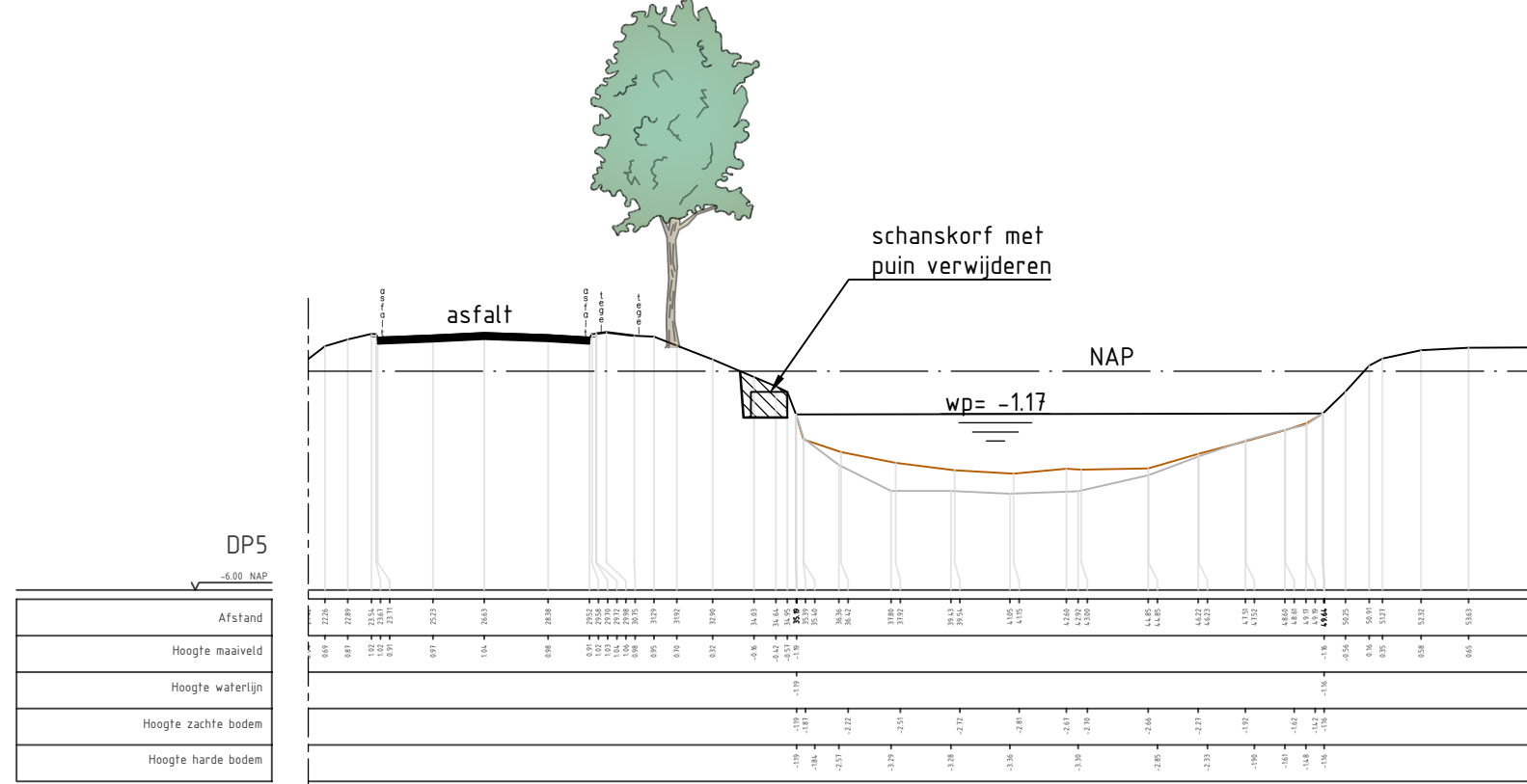
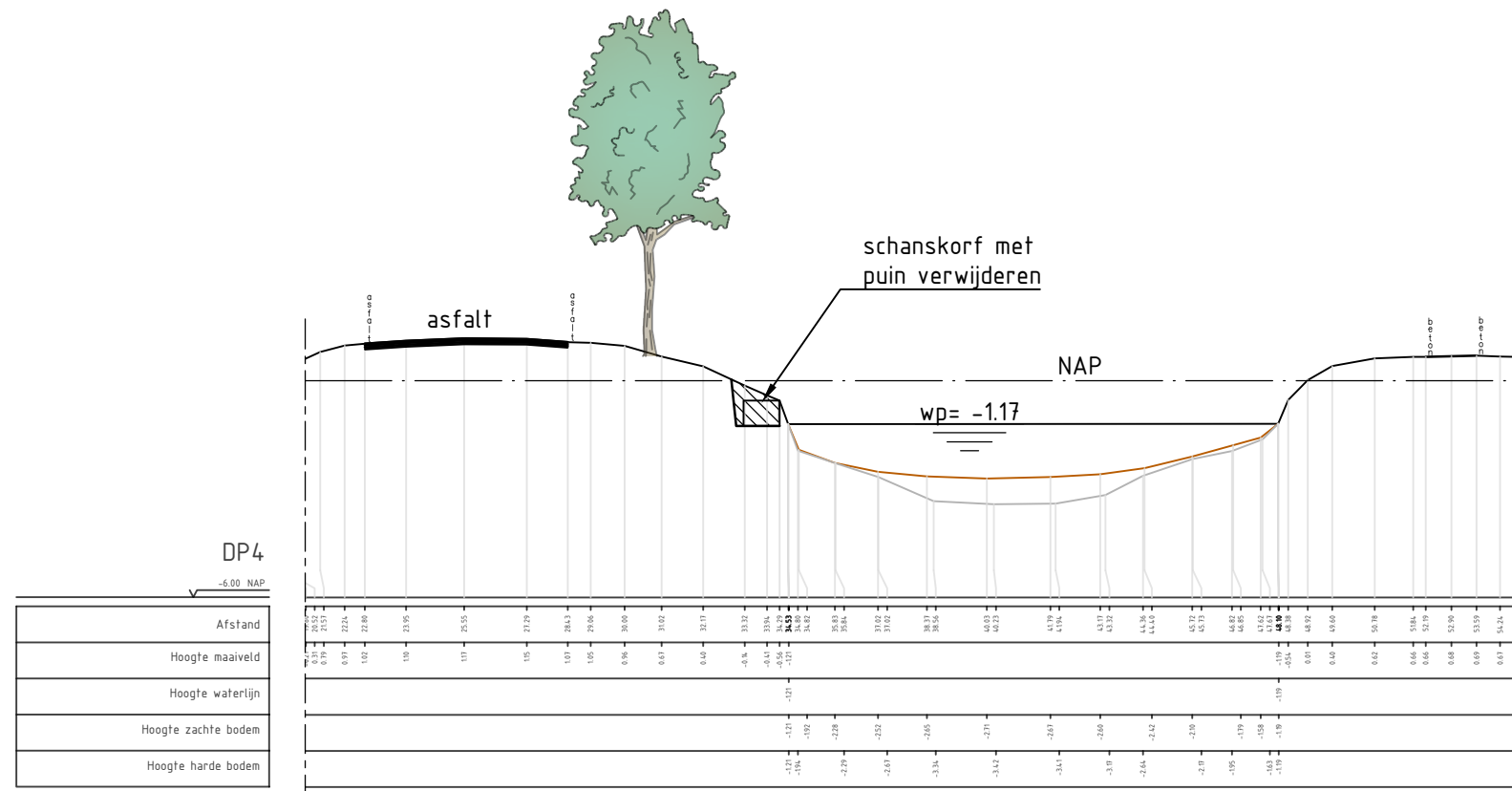
BOVENAANZICHT

SCHAAL 1 : 200



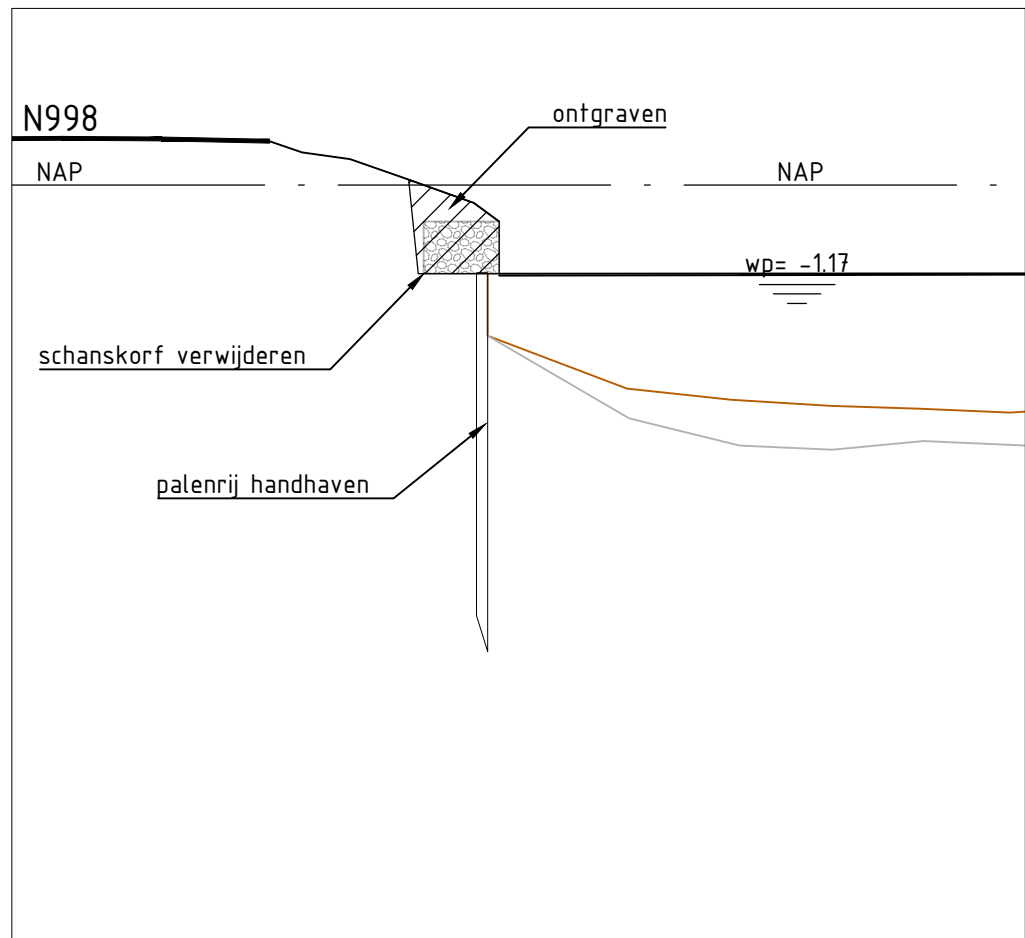
DWARSPROFIELEN 1 T/M 3

SCHAAL 1 : 200



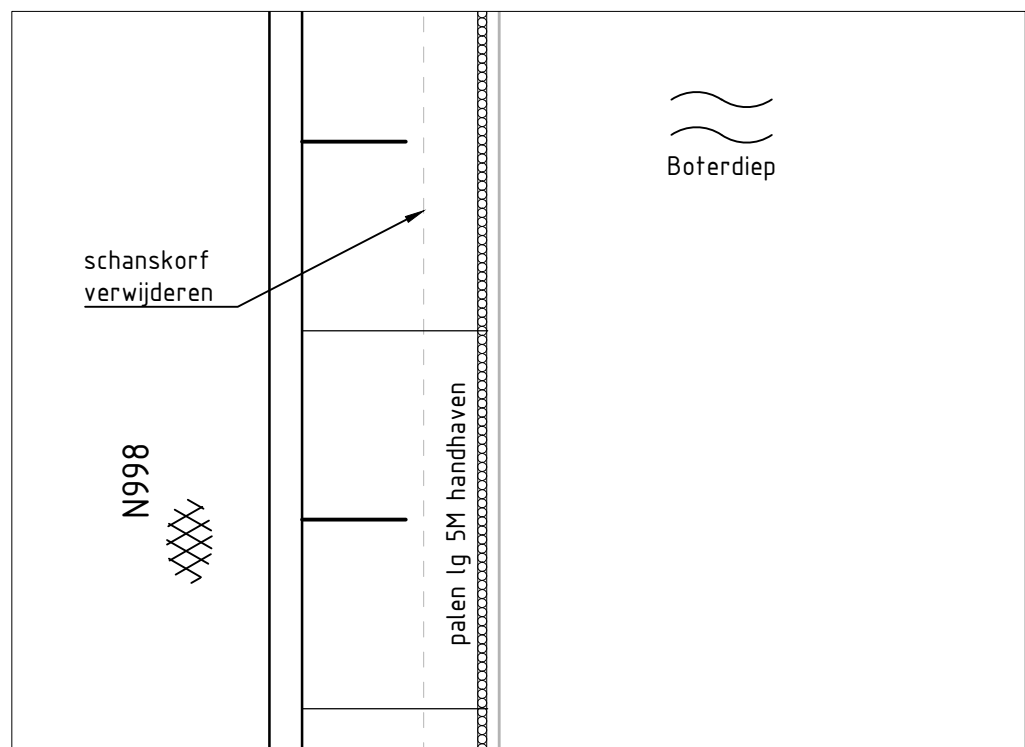
DWARSPROFIELEN 4 T/M 5

SCHAAL 1 : 200



PRINCIPE DWARSPROFIEL ZUID

SCHAAL 1 : 100



PRINCIPE BOVENAANZICHT PROFIEL ZUID

SCHAAL 1 : 100

Legenda	
	Zachte Bodem
	Harde bodem
	te verwijderen schanskorf met puin
	te verwijderen schanskorf met stortsteen
	ontgraven
	aanvullen

Verklaring

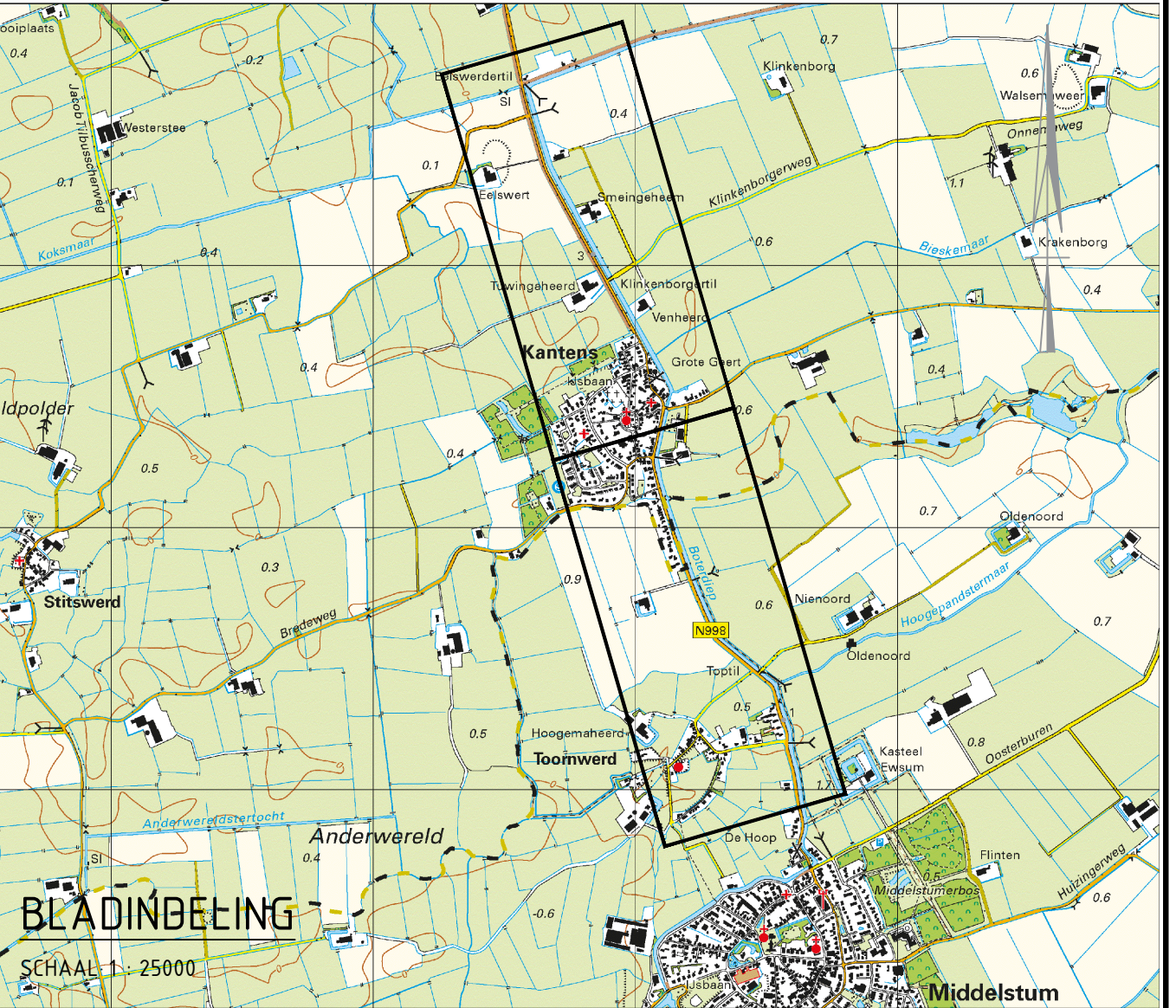
Schaal 1:2000

Maten in meters, tenzij anders vermeld; materiaalmaten in mm, tenzij anders vermeld
Peilmaten in meters t.o.v. N.A.P., tenzij anders vermeld
Hoeken aangegeven in graden; coördinaten volgens RD-stelsel (Amersfoort-RDNew, EPSG:28992)
Gegevens verkregen uit opmeten vanaf tekening zijn niet maatgevend

Copyright:

- © BGT Achtergrondkaart: beschikbaar gesteld via de CC-BY-4.0 licentie
- © TOPNL en TOPraster kaart materiaal: beschikbaar gesteld via de CC-BY-4.0 licentie
- © Kadastrale Kaart: beschikbaar gesteld via de CC-BY-4.0 licentie
- © AHN: beschikbaar gesteld via de Creative Commons Zero licentie

Bladindeling



project
Boordvoorzieningen N998 Middelstum - Usquert

onderdeel
BVZ Kantens Zuid (hm 0,24 tot 1,7)

tekeningomschrijving
Opruimwerkzaamheden

situering
Boterdiep / N998 Middelstum - Usquert

opdrachtgever
Provincie Groningen
Sint Jansstraat 4
9712 JN Groningen
050 - 316 4911

getekend
RA
gecontroleerd
EH
formaat
A1.0
projectnummer
100637
objectnummer
2026-19
documenttype
DO
documentstatus
DEFINITIEF
blad in bladen
10-06-2026
01 in 4
tekeningnummer
DO-100637-01
wijziging